



MĚSTSKÝ ÚŘAD KOPŘIVNICE

Odbor stavebního řádu, územního plánování a památkové péče

VÁŠ DOPIS ZN.:

ZE DNE: 10.03.2024
Č. J.: 33358/2024/VaZu
SPIS. ZN.: SÚP-111/2024
VYŘIZUJE / ÚTVAR: Ing. Zuzana Válková / SÚP
TELEFON: 556 879 689; 736 614 205
E-MAIL: zuzana.valkova@koprivnice.cz
DATUM: 27.03.2024

VEŘEJNÁ VYHLÁŠKA

Opatření obecné povahy – stanovení přechodné úpravy provozu na pozemních komunikacích

Městský úřad Kopřivnice, odbor stavebního řádu, územního plánování a památkové péče, příslušný podle § 124 odst. 6 a podle ust. § 77 odst. 1 písm. c) zákona č. 361/2000 Sb., o provozu na pozemních komunikacích, ve znění pozdějších předpisů (dále jen „zákon o silničním provozu“), na základě žádosti společnosti **PORR a.s., IČO 43005560, Tvorkovských 2016/17, 709 00 Ostrava 9**, zastoupené na základě plné moci společností **Značky Morava a.s., IČO 25865871, Brantice 430, 793 93 Brantice** (dále jen „žadatel“) ze dne 10.03.2024, vyjádření Policie ČR - Krajské ředitelství policie Moravskoslezského kraje, územní odbor Nový Jičín, dopravní inspektorát, Svatopluka Čecha 9, 741 01 Nový Jičín čj. KRPT-69520-2/ČJ-2024-070406 ze dne 13.03.2024 a v souladu s § 77 odst. 5 zákona o silničním provozu

stanoví přechodnou úpravu provozu

na silnicích II. třídy č. II/480 a II/483, silnici III. třídy č. III/4865 a místních komunikacích v k. ú. Kopřivnice, Štramberk, Ženklaava, Veřovice, Bordovice a Lichnov u Nového Jičina z důvodu zajištění realizace stavby „Oprava MK na ul. Janáčkova v Kopřivnici“, vyznačení objízdných tras a pro zajištění bezpečnosti silničního provozu při provádění stavebních prací, v termínu:

02.04.2024 – 09.04.2024.

Pro umístění dopravního značení na dotčených komunikacích se stanoví tyto podmínky:

1. Umístění dopravního značení bude provedeno dle odsouhlasených situačních výkresů, které jsou přílohou tohoto stanovení.
2. Vlastníci nemovitostí a obyvatelé dotčení dopravním omezením budou o harmonogramu dopravního omezení s dostatečným předstihem vyrozuměni a bude jim vždy zajištěn přístup (pěší) ke svým nemovitostem.
3. Dopravní značení bude provedeno v reflexní úpravě dle normy ČSN EN 12899-1, zákona o silničním provozu, vyhlášky č. 294/2015 Sb., kterou se provádějí pravidla provozu na pozemních komunikacích, ve znění pozdějších předpisů a umístěno dle Zásad pro označování pracovních míst na pozemních komunikacích TP 66 čj. 21/2015-120-TN/1 ze dne 12.03.2015.
4. Za dodržení podmínek tohoto stanovení a po ukončení akce za uvedení dopravního značení do původního stavu je za žadatele zodpovědný Jakub Skarabella, tel. 702 273 545.

O d ů v o d n ě n í :

Městský úřad Kopřivnice, odbor stavebního řádu, územního plánování a památkové péče stanovil přechodnou úpravu provozu na dotčených pozemních komunikacích v k. ú. Kopřivnice, Štramberk, Ženklaava, Veřovice, Bordovice a Lichnov u Nového Jičína na základě žádosti žadatele ze dne 10.03.2024 a vyjádření Policie ČR - Krajské ředitelství policie Moravskoslezského kraje, územní odbor Nový Jičín, dopravní inspektorát, Svatopluka Čecha 9, 741 01 Nový Jičín čj. KRPT-69520-2/ČJ-2024-070406 ze dne 13.03.2024.

Stanovením přechodné úpravy provozu bude žadateli umožněna realizace stavby „Oprava MK na ul. Janáčkova v Kopřivnici“.

V souladu s ustanovením § 77 odst. 5 zákona o silničním provozu nedoručoval zdejší správní orgán návrh opatření obecné povahy a nevyzýval dotčené osoby k podávání připomínek nebo námitek. Do opatření obecné povahy – stanovení přechodné úpravy provozu a jeho odůvodnění (ust. § 173 odst. 1 zákona č. 500/2004 Sb., správní řád, ve znění pozdějších předpisů – dále jen „správní řád“) může každý nahlédnout u zdejšího správního orgánu, tj. na Městském úřadě Kopřivnice, odboru stavebního řádu, územního plánování a památkové péče, Štefánikova 1163, 5. NP, dveře č. 544, a to po předchozí telefonické domluvě.

P o u ě n í :

Proti opatření obecné povahy nelze podat opravný prostředek [ust. § 173 odst. 2 správního řádu].

Opatření obecné povahy nabývá účinnosti dnem vyvěšení na úřední desce v souladu s ust. § 173 odst. 1 správního řádu.

„otisk úředního razítka“

Ing. Markéta Kvitová, v.r.
vedoucí odboru stavebního řádu,
územního plánování a památkové péče

Příloha:

2x situační výkres s návrhem dopravního značení

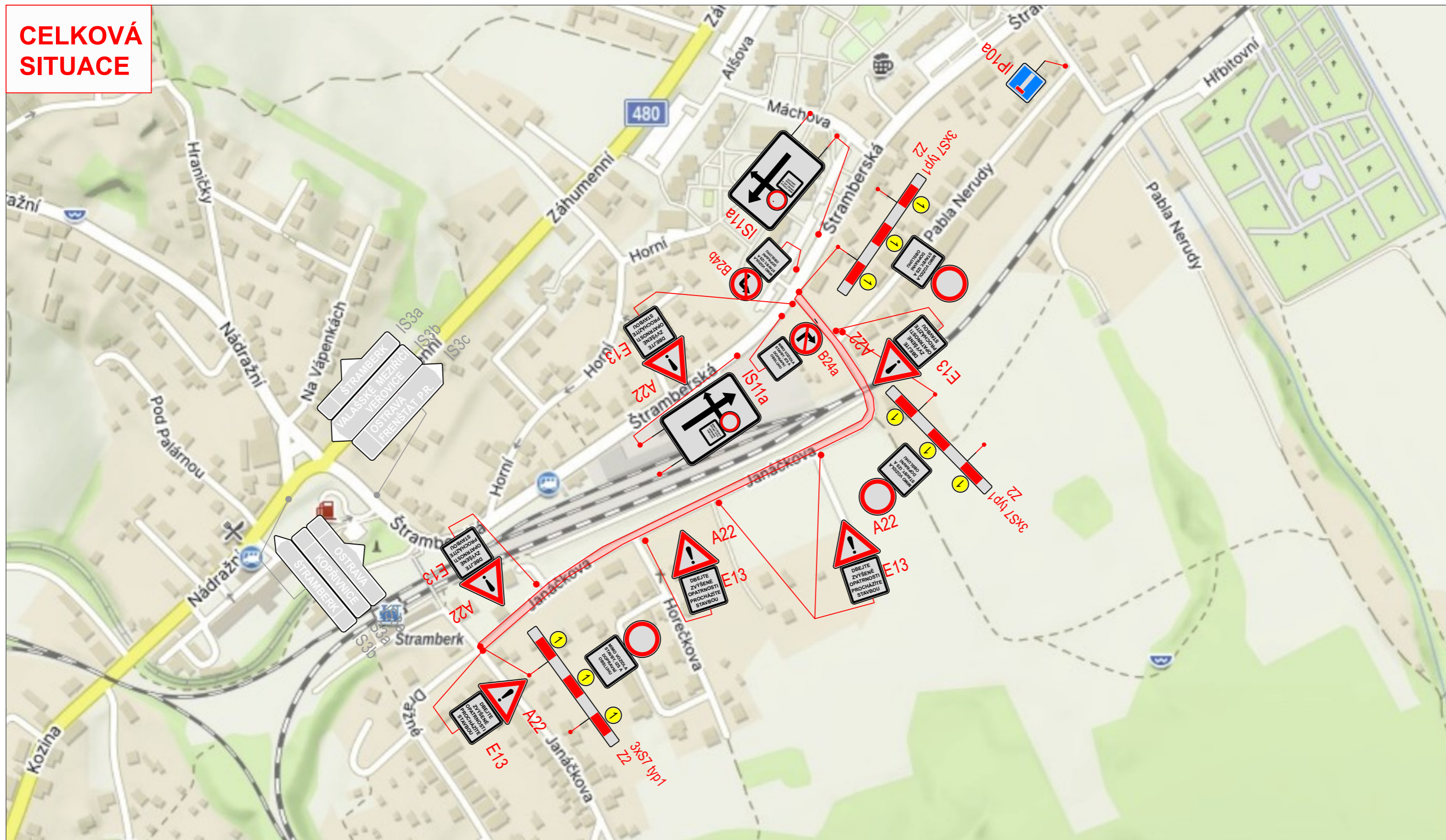
Rozdělovník:

1. Značky Morava a.s., Brantice 430, 793 93 Brantice
2. Správa silnic Moravskoslezského kraje, p. o., středisko Nový Jičín, Suvorovova 525, 741 11 Nový Jičín
3. město Kopřivnice, odbor majetku města, Štefánikova 1163, 742 21 Kopřivnice
4. Krajské ředitelství policie Moravskoslezského kraje, územní odbor Nový Jičín, dopravní inspektorát, Svatopluka Čecha 9, 741 01 Nový Jičín (čj. KRPT-69520-2/ČJ-2024-070406)

Na vědomí:

5. Městský úřad Frenštát pod Radhoštěm, nám. Míru 1, 744 01 Frenštát pod Radhoštěm (silniční správní úřad)

CELKOVÁ SITUACE

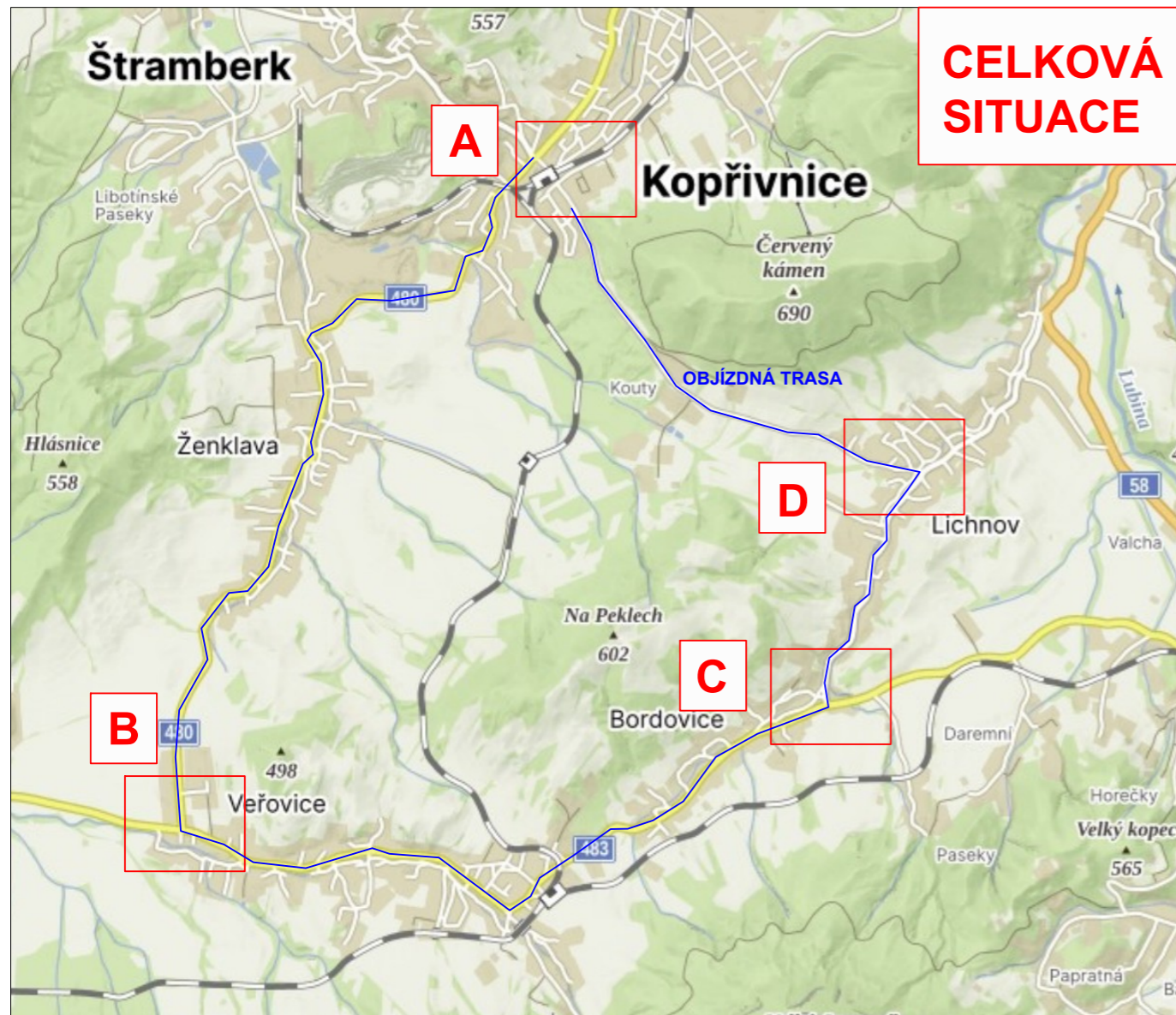


LEGENDA	
	B29 - stávající svlé dopravní značení
	B1 - navržené přechodné svlé dopravní značení
	- úplná uzavírka

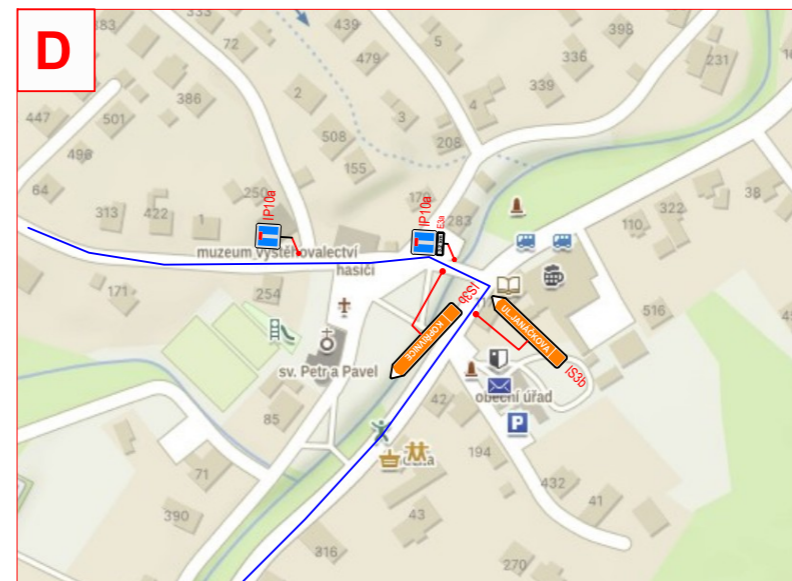
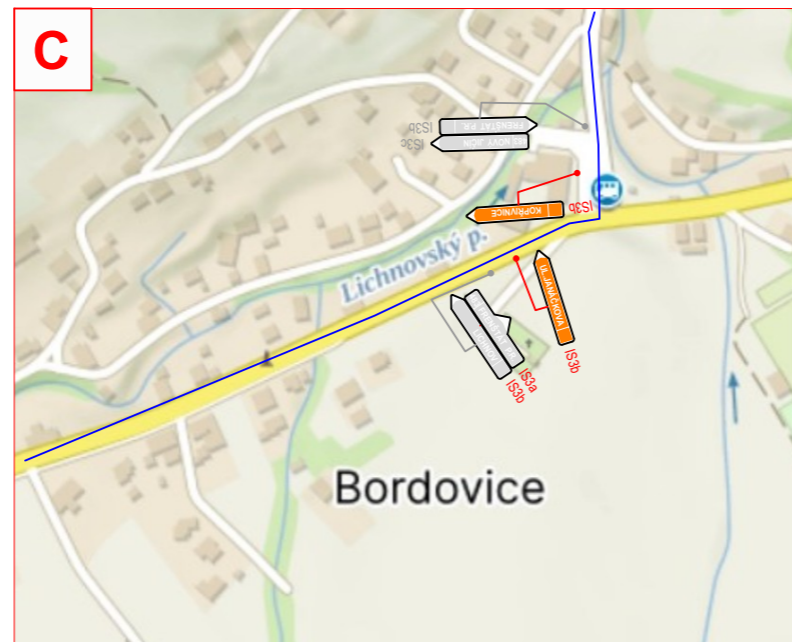
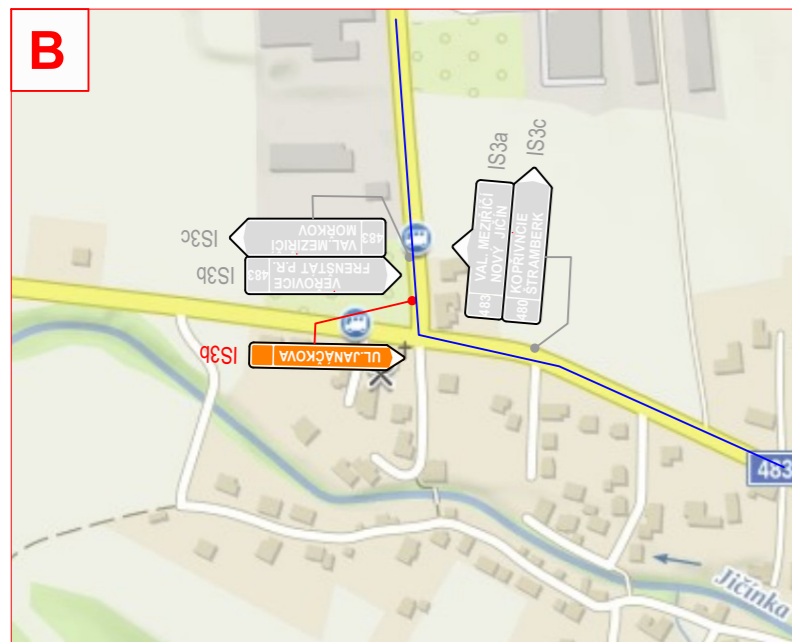
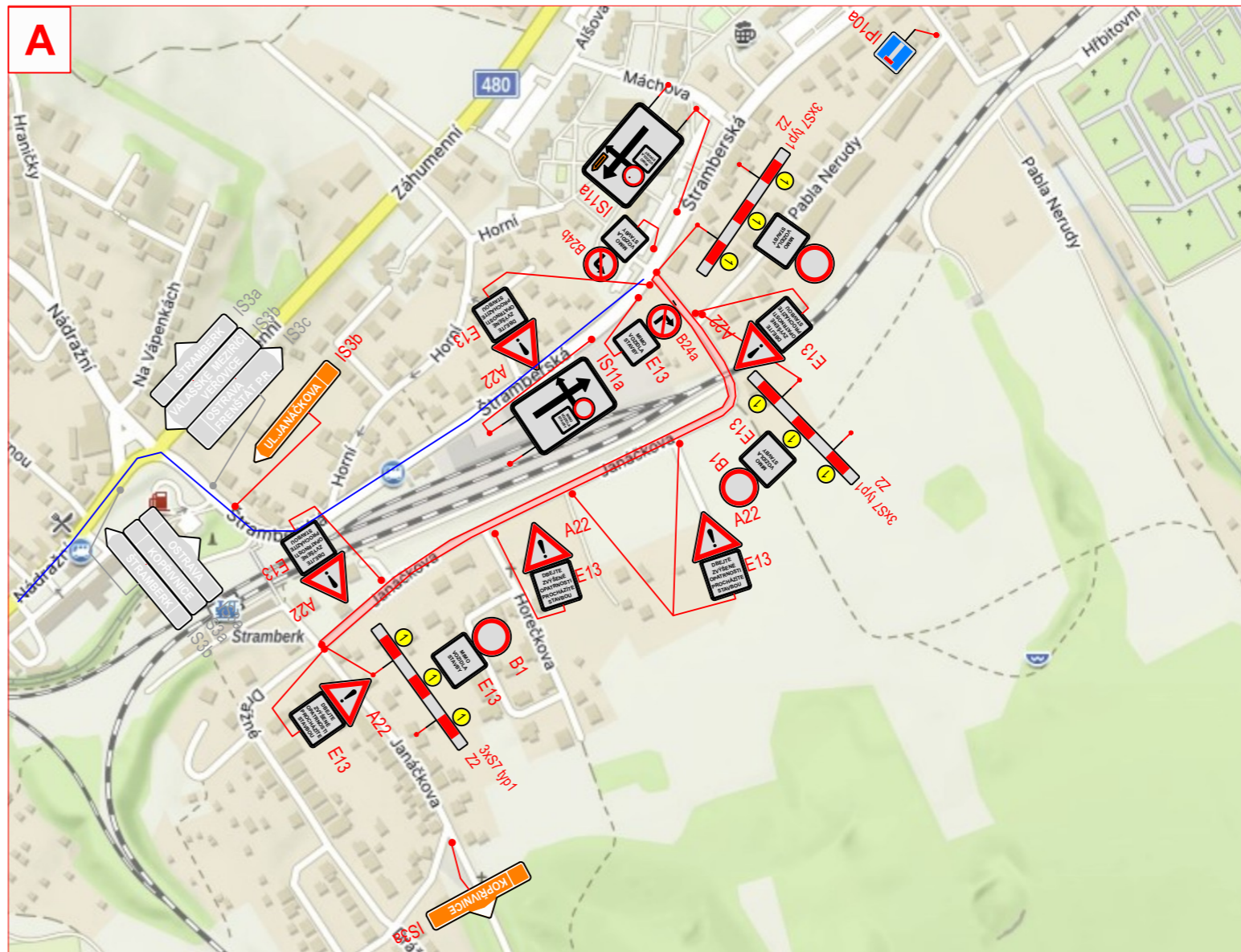
VYPRACOVALA BARBORA KUČEROVÁ	DATUM ÚNOR 2024	Č. VÝKRESU 01
NÁZEV AKCE Oprava MK na ul. Janáčkova v Kopřivnici		
NÁZEV VÝKRESU PROVIZORNÍ DOPRAVNÍ ZNAČENÍ		



Brantice 430, 793 93 Brantice
e-mail: info@znackymorava.cz



CELKOVÁ SITUACE



LEGENDA	
	stávající svislé dopravní značení
	navržené přechodné svislé dopravní značení
	úplná uzavírka

VYPRACOVALA BARBORA KUČEROVÁ	DATUM ÚNOR 2024	Č. VÝKRESU 02
NÁZEV AKCE Oprava MK na ul. Janáčkova v Kopřivnici		
NÁZEV VÝKRESU PROVIZORNÍ DOPRAVNÍ ZNAČENÍ		



Brantice 430, 793 93 Brantice
e-mail: info@znackymorava.cz